

Contrastes del Bajo Cinca

Etapa 4^a
Velilla de Cinca-Ballobar-
Ontiñena-Chalamera

Contrastes del Bajo Cinca



GR 261

Etapa 4ª

Velilla de Cinca-Ballobar-Ontiñena-Chalamera

GR 261

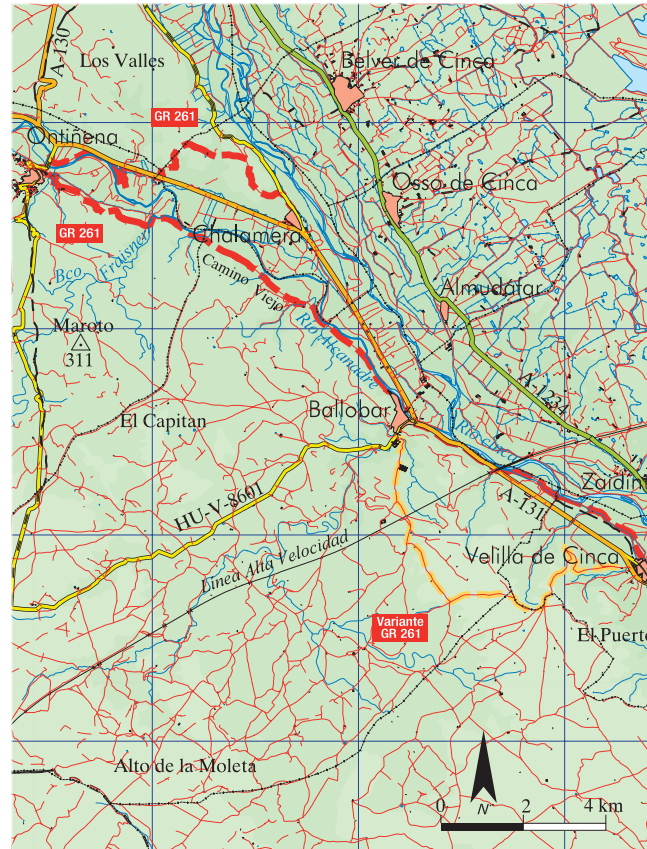
Distancia: 21 km
Dificultad: media-baja
Tiempo aproximado: 4 horas
Apta BTT: no

Salimos del ayuntamiento de Velilla de Cinca para encontrar el camino que recorre la acequia de abajo. Seguimos hasta el sobrante de la acequia, el azud del río y el barranco de las Hechiceras que atravesamos al mismo tiempo que el puente del AVE, alternando el soto y el pretil de la carretera. Dejamos la depuradora a la derecha. Cruzamos el puente de la carretera A-131 en Ballobar. Seguimos el camino por debajo de él para ir a buscar el puente medieval que atravesamos para llegar a Ballobar. Allí mismo, por la calle que bordea el río, encontramos la salida que nos conduce a Ontiñena. Andamos por la margen derecha del río Alcanadre. Llegamos al barranco de Fraisher y ascendemos para encontrar al final la senda de las Horcas que nos llevará hasta Ontiñena.

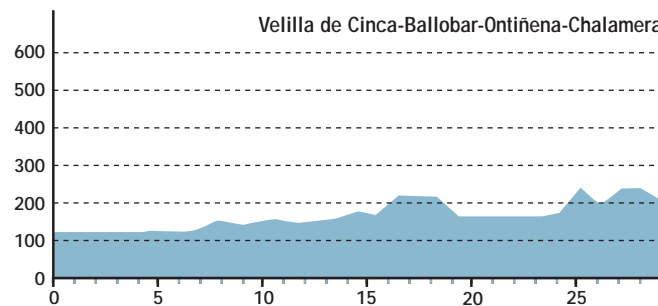
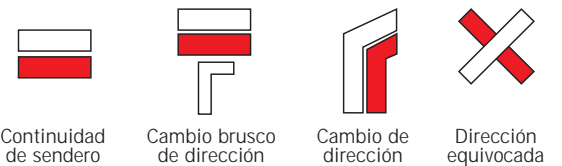
Bajaremos por la carretera, cruzando el puente sobre el Alcanadre y a pocos metros giraremos a la derecha donde encontramos el pozo. Por el soto del río y siguiendo el camino marcado hasta la huela con Chalamera y la carretera A-131 que cruzamos por las indicaciones. Tomaremos la pista que hicieron los camiones (para recoger piedras) ascendemos hasta llegar a la huela de Ontiñena, Alcolea de Cinca y Chalamera. Bajamos por el camino de la paridera, hasta llegar a la ermita. Desde allí tomamos el camino de la romería que nos conduce al pueblo de Chalamera y nos da la opción de visitar los restos del castillo.

Alternativa: Velilla de Cinca-Ballobar

Salimos de Velilla de Cinca y cruzamos la carretera A-131. Subimos por el camino de los carros, giramos a la derecha y seguimos por el antiguo camino de Ballobar. Atendiendo a las señales que encontraremos y a través de los nuevas pistas de la concentración parcelaria, llegaremos a Ballobar.



Señalización de los senderos de gran recorrido



Recomendaciones

- Prohibido hacer fuego.
- No abandones ni entierres la basura. Llévatela al punto de recogida.
- No acampes por libre. Excepto en zonas habilitadas.
- No arranques flores ni ramas. Respeta el entorno como si fuera tu hogar.
- No rompas con el ruido la paz del campo, ni provoques a la naturaleza.
- No olvides protegerte del sol, ni de llevar agua.
- Usa ropa y calzado adecuado.
- PROCURA NO IMPRIMIR TU HUELLA DONDE LOS SIGLOS SE HAN ABSTENIDO DE HACERLO.